Чувашский государственный университет им. И. Н. Ульянова
Турклуб им П.И.Степанова Чувашского ГосУниверситета

Отчёт

о прохождении горного туристского спортивного маршрута
третей категории сложности
по Алтаю в районе Северный и Южно – Чуйские хребты,
совершенном в период с 12 августа по 03 сентября 2017 года

Нитка пройденного маршрута:

пос. Акташ – 802 км Чуйского тракта - р. Маашей - пер. Н. Шавлинский (1Б, 3200) - оз. В. Шавлинское – пер.Орбита (1Б, 3000) – пер.Пенелопа (1Б, 2870 м.) – пер. Абыл-Аюк С. (1Б, 3000) – р.Прав. Карагем – р.Карагем – р.Калынагач – пер.Анитим (1Б, 3078) - пер. Тюнь В (2А, 3300) - пер. Тронова (2А, 3340) - лед. Б.Талдура - р. Талдура - пос. Бельтир

Маршрутная книжка № 20-17
Руководитель группы: Д. Ю. Александров
Адрес: г.Чебоксары, пр-т Тракторостроителей, д.30, кв. 79
Тел. 8-987-666-9294
e-mail: i-dimka@hotmail.com

Маршрутно-квалификационная комиссия Федерации спортивного туризма Чувашской республики рассмотрела отчет и считает, что поход может быть зачтен всем участникам и руководителю _____ категорией сложности.

Отчет использовать в библиотеке_____

Судья маршрутной квалификации_____ _____
(подпись) (Фамилия И.О.)

Штамп МКК

Чебоксары, 2017

Оглавление

1 Паспорт спортивного похода 4
1.1 Проводящая организация 4
1.2 Место проведения 4
1.3 Общие справочные сведения о маршруте 4
1.4 Нитка маршрута 4
1.5 Определяющие препятствия 5
1.6 Состав группы 5
1.7 Материальное обеспечение группы 6
1.8 Библиотека 7
1.9 Маршрут рассмотрен и утвержден 7
1.10 Обзорная карта с маршрутом 8
2 Отчет 10
2.1 Район и маршрут 10
2.1.1 Идея похода 10
2.1.2 Источники информации 10
2.2 Высотный график маршрута 10
2.3 График движения 10
2.4 Техническое описание пройденного маршрута 12
14 августа. г. Барнаул – пос. Акташ – 802 км трассы 12
15 августа. Река Чуя – река Маашей 13
16 августа. «Солнечная стоянка» - моренное озера ледника Левый Маашей 16
17 августа. Перевал Нижнешавлинский (1Б, 3200) – ручей впадающий в Шавлинское озеро 18
18 августа. Верхнее Шавлинское озеро 23
19 августа. Перевал Орбита (1Б, 3000) – ледник Гляциологов 25
20 августа. Перевал Пенелопа (1Б, 2870) – озеро Верхнее Шавлинское 31
21 августа. Перевал Абыл-Аюк (1Б, 3000) – озеро Абыл-Аюк 36
22 августа. Река Правый Карагем – поляна на слиянии рек Карагем и Йолдоайры 44
23 августа. Дневка. 47
24 августа. Брод реки Йолдоайры – ущелье реки Каланыгач 48
25 августа. Перевал Анитим (1Б, 3078) – моренное озеро 52
26 августа. Перевал Тюнь Восточный (2А, 3300) – моренное озеро 58
27 августа. Тронова (2А, 3340) - лед. Б.Талдура - р. Талдура 66

28 августа. р. Талдура – Зимник Кызыл Маны 72
29 августа. Зимник Кызыл Маны - р. Талдура – ручей по пер. Теустан 75
30 августа. ручей по пер. Теустан – кустарники в 4км от поселка Бельтир 77
31 августа. Пос. Бельтир 78
2.5 Выводы и рекомендации 78
2.6 Перевальные записки 78

1 Паспорт спортивного похода

1.1 Проводящая организация

Турклуб им П.И.Степанова Чувашского ГосУниверситета, www.turclub21.ru

1.2 Место проведения

Российская Федерация, Республика Алтай, Северный и Южно – Чуйские хребты.

1.3 Общие справочные сведения о маршруте

Вид туризма	Категория сложности	Протяженность активной части, км	Продолжительность общая / ходовых дней	Сроки проведения
Горный	Третья	149,8	21/17	с 12 августа по 03 сентября 2017 года

Пройденное расстояние всюду указано с учетом коэффициента 1.2.

Пройдены 7 категорийных перевала: 2А – 2, 1Б – 5.

1.4 Нитка маршрута

Нитка заявленного маршрута

пос. Чибит - р. Машей - пер. Н. Шавлинский (1Б, 3200) - оз. В. Шавлинское – пер.Орбита (1Б, 3000) – Москвич (1Б, 3075 м.) – пер. Туманный С. (2А, 3100) – р.Камрю – р.Карагем – р.Оштуайры – пер. Тюнь В (2А, 3300) - пер. Тронова (2А, 3340) - лед. Б.Талдура - р. Талдура - пос. Бельтир.

Запасные варианты

Отказ от прохождения пер. Москвич (1Б, 3075 м.) и пер. Туманный С. (2А, 3100). Вместо них прохождение пер. Абыл-Аюк (1Б, 3000).

Аварийные выходы

Вниз по долине реки Маашей с выходом на Чуйский тракт, через перевал Ештык-Коль (нк) со спуском в село Чибит.

Вверх по долине реки Йолдоайры через перевал Карагем (нк) со спуском в долину реки Талдура и в поселок Бельтир

Нитка пройденного маршрута

пос. Акташ – 802 км Чуйского тракта - р. Маашей - пер. Н. Шавлинский (1Б, 3200) - оз. В. Шавлинское – пер.Орбита (1Б, 3000) – пер.Пенелопа (1Б, 2870 м.) – пер. Абыл-Аюк (1Б, 3000) – р.Прав. Карагем – р.Карагем – р.Калынагач – пер.Анитим (1Б, 3078) - пер. Тюнь В (2А, 3300) - пер. Тронова (2А, 3340) - лед. Б.Талдура - р. Талдура - пос. Бельтир

Отклонения от заявленного маршрута

Ввиду линейности заявленного маршрута, и фактического физического состояния группы на 5-й день похода, было решено отказаться от пер. Москвич (1Б, 3075 м.) и пер. Туманный С. (2А, 3100), и сделать небольшое двухдневное кольцо пер. Орбита (1Б, 3000) –ледник Гляциологов - пер. Пенелопа (1Б, 2870 м.) и уйти через пер. Абыл-Аюк (1Б, 3000) в долину реки Прав. Карагем.

1.5 Определяющие препятствия

Вид препятствия	**Категория сложности**	**Характеристика**	**Путь прохождения**
пер. Н. Шавлинский	1Б	3200, снежно-осыпной	С Ю-В на С-З ↖
пер. Орбита	1Б	3000, снежно-осыпной	С В. На З. ←
пер. Пенелопа	1Б	2870 снежно-осыпной	С С-З на Ю-В ↘
пер. Абыл-Аюк	1Б	3000, снежно-осыпной	С С-З на Ю-В ↘
пер. Анитим	1Б	3078, снежно-осыпной	С С. На Ю. ↑
пер. Тюнь Вост.	2А	3300, снежно-ледовый, скальный участок	С С-З на Ю-В ↘
пер. Тронова	2А	3340, с Ю-З скально-осыпной, с С-В снежный	С Ю-З на С-В ↗

1.6 Состав группы

№	**Фото**	**Ф.И.О.**	**Дата рождения**	**Горный опыт**	**Обязанности**
1		Александров Дмитрий Юрьевич	02.08.1990	3 ГР - Ц.Тянь-Шань 5 ГУ - Сев.Тянь-Шань 2й разряд	руководитель
2		Кочергина Мария Александровна	25.04.1993	3 ГУ - Ц.Тянь-Шань 2ВУ- р.Зилим	фотограф
3		Мерескина Маргарита Александровна	31.07.1994	2ГУ-Приэльбрусье 2ВУ- р.Зилим, 2й разр.	завпит

4		Петрова Марина Валерьевна	14.11.1996	2ГУ-Приэльбрусье 2ВУ- р.Зилим, 1й разрад	финансист, летописец
5		Доронин Андрей Александрович	29.07.1990	2к.с. Западный Кавказ (Архыз)	ремонтник
6		Лебедев Алексей Иванович	26.08.1988	ПВД, КМС по спортивному туризму (2011г.)	хронометрист
7		Ляпин Олег Николаевич	26.02.1965	Зап. Эльбрус, Перевальный опыт до 2А - Катунская подкова	врач, фотограф, масажист

1.7 Материальное обеспечение группы

Общественное и личное снаряжение, ремнабор и медицинская аптечка комлектовались с обычными требованиями к проведению походов такого уровня. Список продуктов составлялся на основе раскладок, опробованных предыдущие годы. В среднем получилось 550 граммов на человека в день. Бензин брали запасом. Израсходовано 8 литров «галоши», то есть в среднем 70 миллилитров на человека в день.

Групповое снаряжение

- палатка 1шт (7-х)

- котлы 2шт. (4.5 + 3 + половник);

-горелка мультитопливная 2шт. + экраны ветрозащитные;

- бензин 10л.;

- газ 1300г.

- термос 1л. - 2шт

- карты и схемы, маршрутные документы, записная книжка, ручка, карандаш в герметичной папке

- навигатор

- фотоаппарат

- аптечка + крем от загара (UVF блок) (в аптечку) + зубная паста (в аптечку);

- снеговая лопата

Специальное групповое снаряжение

- веревка основная (50м. * 9мм) 2 бухты;

- веревка вспомогательная (50м. * 6мм) 1 бухта

- петли 3 шт.
- расходная веревка (20м 6мм);
- ледобуры 8шт
- жумар 4шт
- тиблок 2 шт.

Специальное личное снаряжение

- беседка + ус самостраховки;
- каска;
- ледоруб;
- кошки (с антиподлипами);
- спусковое устройство, 5 карабинов;
- кардолеты 1,5м + 5-7м

1.8 Библиотека

Печатная версия отчета хранится у руководителя и в МКК ФСТЧР.

Электронная версия находится по адресу www.turclub21.ru

1.9 Маршрут рассмотрен и утвержден

МКК Федерации спортивного туризма Чувашской республики.

1.10 Обзорная карта с маршрутом

Заявленный маршрут

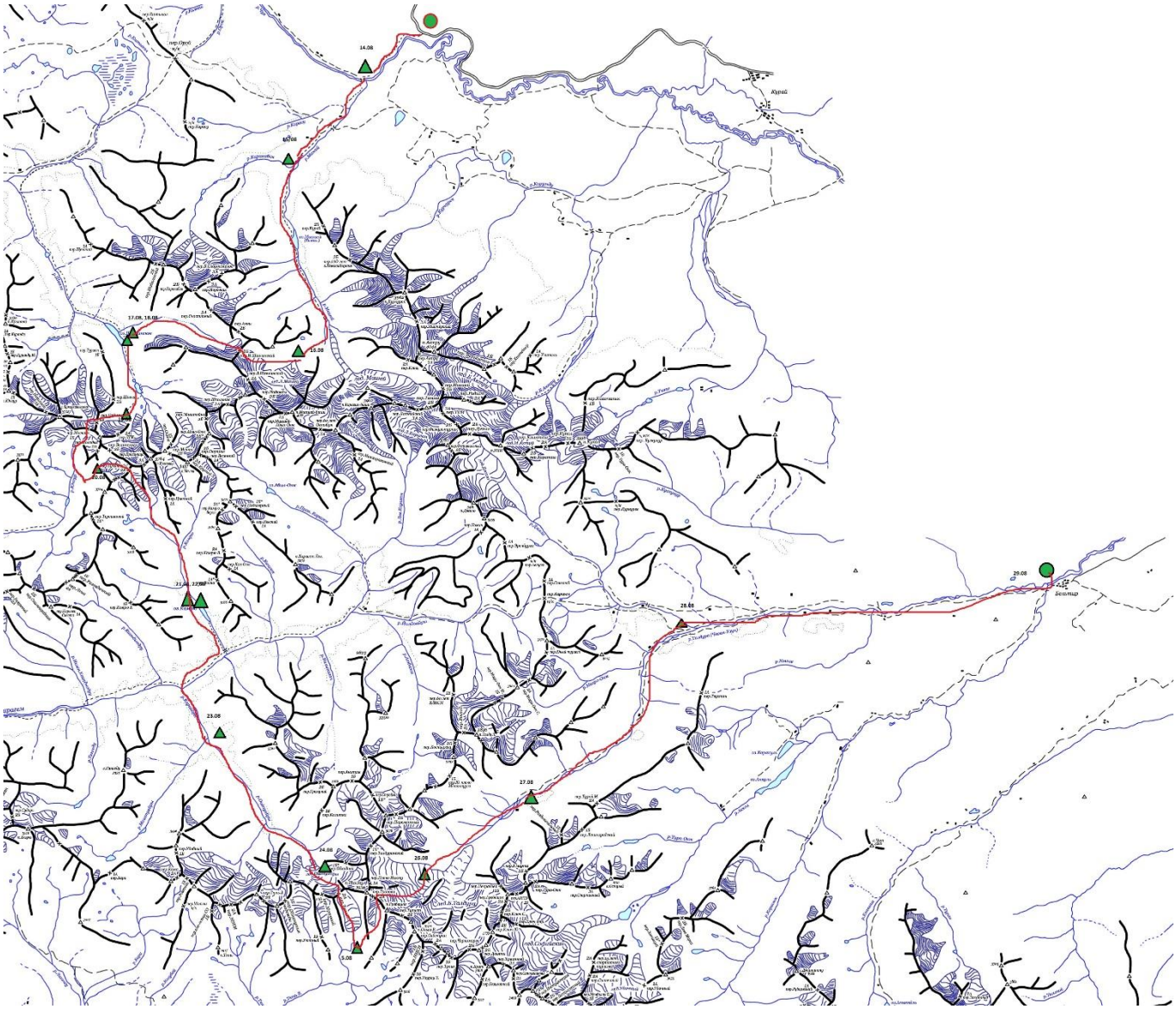

Пройденный маршрут

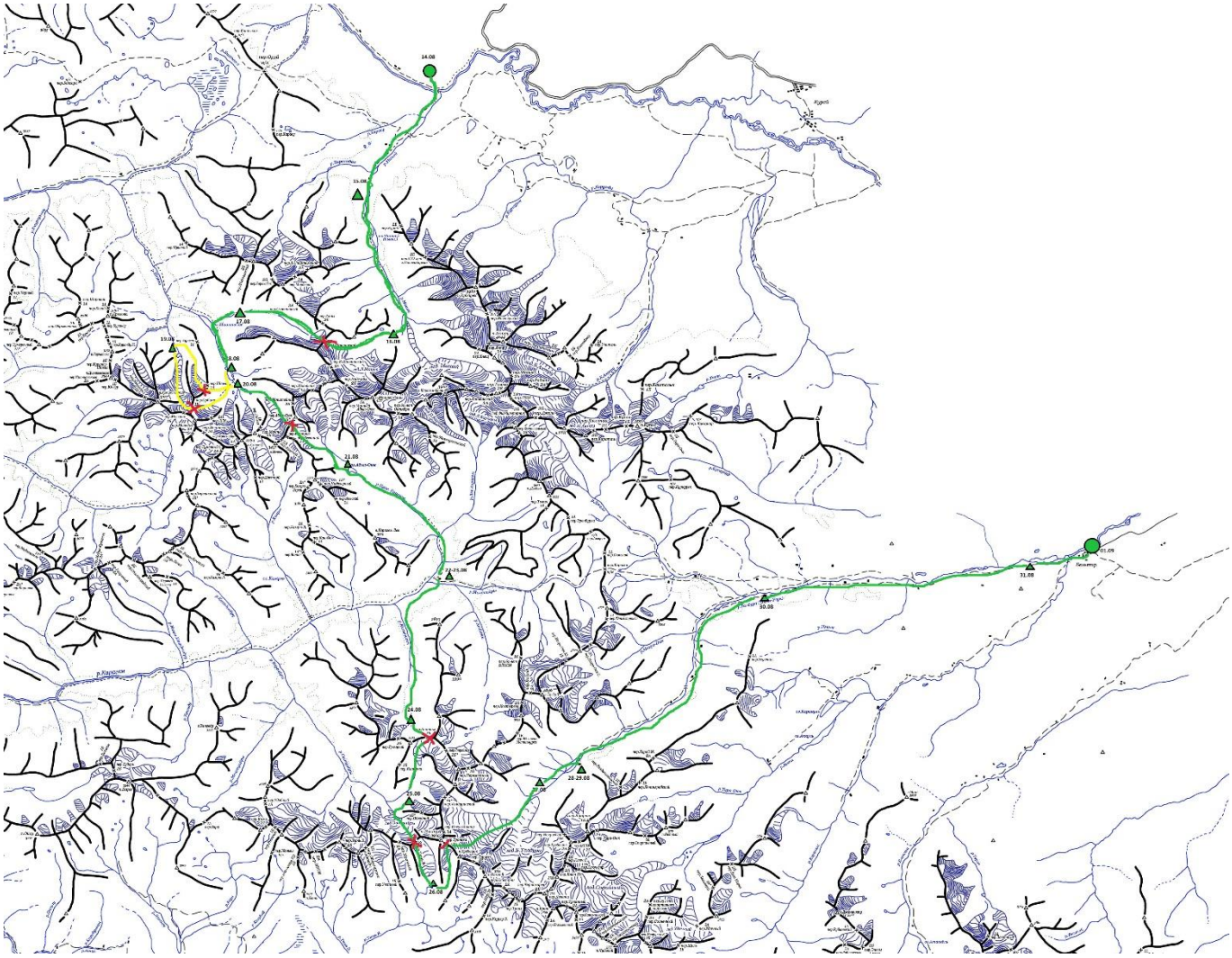

2 Отчет

2.1 Район и маршрут

2.1.1 Идея похода

Основная идея, для реализации которой был запланирован данный поход, состояла в знакомстве с данным районом, так как он являлся для всех участников новым. При этом основной целью было охватить самые интересные места Северного и Южного Чуйских хребтов.

С Чувашии в этот район шли 4 группы туристов (вместе с нами). Наши маршруты совпадают первые три дня, после Шавлинских озер мы все разделяемся.

2.1.2 Источники информации

При разработке маршрута использовалась свежая информация Атачкина Владимира, который ни раз совершал походы в этом районе. Для выяснения возможных изменений, происшедших с перевалами за последние годы, использовалась информация из недавних отчетов, ссылки на которые есть в каталоге на сайте турклуба «Вестра».

2.2 Высотный график маршрута

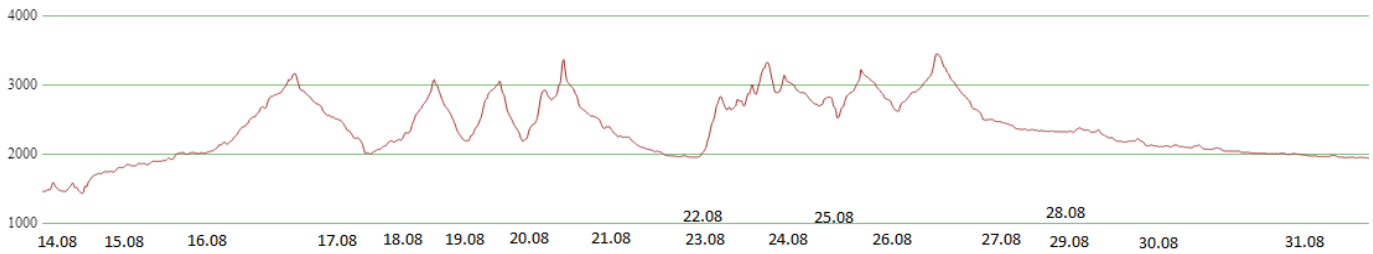

2.3 График движения

Дата	День	Участок маршрута, высота (м)	Пройденное расстояние (км)	Перепад высот (м)	Характер пути, метеоусловия
14.08	0	- г.Барнаул – пос. Акташ - место старта на берегу реки Чуи близ 802 километра трассы (1461)	0		Чуйский тракт; машина; солнечно Проселочная дорога; ночь, темно
15.08	1	- Пешеходный мост через Чую	13 км	+ 419 м	Скальный прижим, тропа среди лугов, через скальный барьер и вниз, к Чуе; солнечно

		-стоянка на правом берегу р.Каракабак (1844) - Стоянка на левом берегу реки Маашей (1880)			Тропа через лес, переход через речку; пасмурно Тропа через лес, пасмурно, дождь
16.08	2	- нижняя часть завала озера (2000) - Кедровая стоянка (2075) - Стоянка у озера среди моренных валов (2390)	9.5 км	+500 м	Тропа в лесу среди кустов; переменная облачность Тропа в лесу, по камням вдоль берега; пасмурно, иногда солнце Тропа по камням вдоль борта морены, выход через моренный вал к озеру; пасмурно
17.08	3	- седловина перевала Нижнешавлинский (1Б, 3155) - устье ручья (маленькое озерцо) текущего из длины перевала Нижнешавлинский и впадающего в Шавлинское озеро (2220)	12.2 км	+ 765 м - 935 м	По моренному валу направо, открытый ледник , подъем по заснеженной осыпи; солнечно Спуск по крутому снежному склону, открытый ледник; теряющаяся тропа по старым моренным полям и курумникам, местами поросшим травой; облачно
18.08	4	- Озеро Шавлинское Нижнее -озеро Шавлинское Верхнее	4.5 км	-20 м	Лесная тропа Тропа среди курумника
19.08	5	- перевал Орбита (1Б, 3000) – ледник Гляциологов	8 км	+820 м -820 м	Моренный вал Пологий ледник без трещин Перевальный взлет мелкая средняя осыпь 30% Закрытый ледник, но трещины заметны
20.08	6	- перевал Пенелопа (1Б, 2870) - озеро Шавлинское Верхнее	6.5км	+870 м -870 м	Каменистое пологое ущелье Ледник закрытый, свежевыпавший снег по щиколотку Подъем на перевал снежный Спуск каменисто-осыпной
21.08	7	- Перевал Абыл-Аюк (1Б, 3000) -озеро Абыл- Фюк	8.1 км	+820 м -640 м	Сежно-ледовый перевальный взлет, глубина снега по щикотолотку, перед седловиной по колено
22.08	8	- Река Правый Карагем – поляна на слиянии рек Карагем и Йолдоайры	10 км	-410 м	Тропа сквозь заросли кустов Несколько бродов по размытой реке
23.08	9	дневка			

24.08	10	Брод реки Йолдоайры ущелье реки Каланыгач	10.2 км	+800	Звериная тропа, прижимы к реке ,кустарники, моренный вал
25.08	11	Перевал Анитим (1Б, 3078) – моренное озеро	5.8 км	+360 м -310 м	Моренные валы средней каменистости Перевальный взлет скально-осыпной
26.08	12	Перевал Тюнь Восточный (2А, 3300) – моренное озеро	7.9 км	+ 535 м - 520 м	Ледник открытый ,без трещин Перевальный взлет снежно ледовый –скальный
27.08	13	Тронова (2А, 3340) лед. Б.Талдура - р. Талдура	12.5 км	+575 м -840 м	Первальный взлет - осыпь средних размеров, крутизной 30 град, разрушенные скалы Открытый ледник
28.08	14	р. Талдура – Зимник Кызыл Маны	2.8 км	- 155 м	Тропа вдоль реки
29.08	15	Зимник Кызыл Маны - р. Талдура – ручей по пер. Теустан	15.3 км	-225	Тропа вдоль реки Мокрая трава, кусты
30.08	16	ручей по пер. Теустан – кустарники в 4км от поселка Бельтир	19 км	-170	Наезженная автомобилями дорога
31.08	17	Пос. Бельтир	4 км		Наезженная автомобилями дорога

2.4 Техническое описание пройденного маршрута

14 августа. г. Барнаул – пос. Акташ – 802 км трассы

В Барнаул прибыли на поезде с Канаша в 9 утра по местному времени (+ 2часа). Нас встретил автобус на 25 мест. Поселок Акташ мы проехали в 21 вечера, водитель уже в темноте довез нас до берега реки Чуя, свернув на 802 километре.

15 августа. Река Чуя – река Маашей

Выход: 8:00. Стоянка: 15:00

Пройдено: 13 км (1461 -> 1880 = + 419 м)

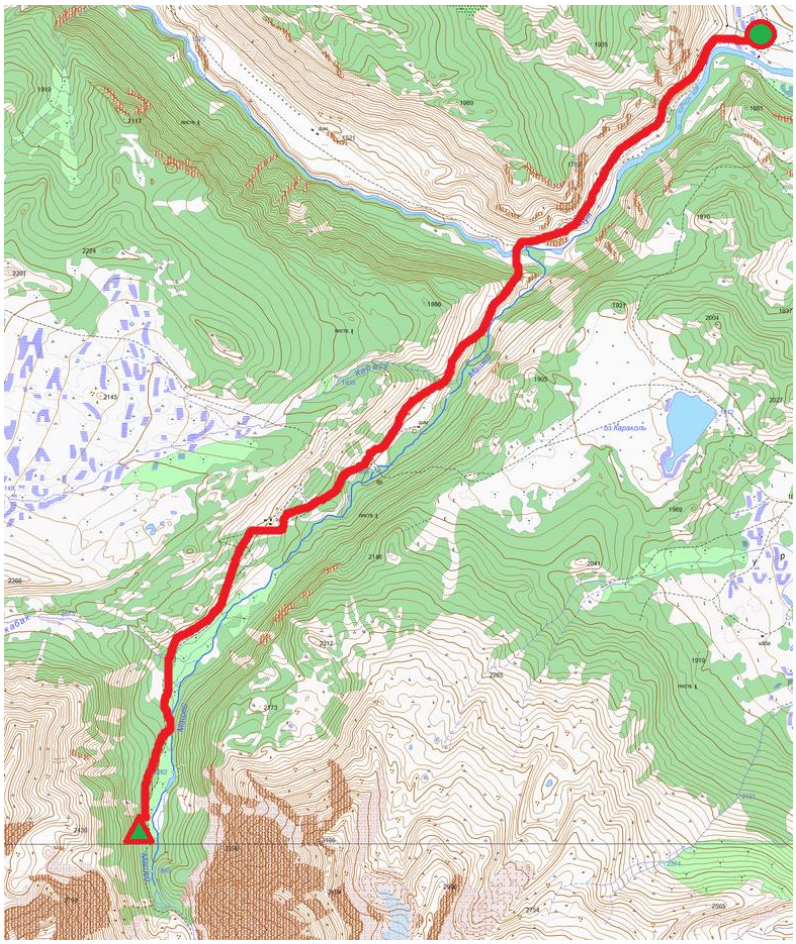

Подъем в 6 утра, быстро завтракаем, окончательно укладываем всё снаряжение и продукты, полученное от завхоза вечером на кануне. С утра перед нами открываются первые горные пейзажи, заброшенная ГЭС, туман на реке.

Рисунок 1 - ГЭС на реке Чуя. Фото с места нашей стоянки

Идем по колее вдоль берега медленно текущей Чуи и упираемся в скальный прижим, где начинается тропа, ведущая к устью реки Маашей. Короткий и крутой спуск выводит на небольшую поляну, после которой виден пешеходный мостик через Чую. Спускаемся к мосту, платим по 100 рублей за переход и идем вверх.

Рисунок 2- На пути к скальному прижиму

Рисунок 3 - Платный мост через Чую

Прошли по бревнам реку Каракабак, мимо избы и таблички «В реке запрещено мыть золото». Вскоре доходим до стоянки, и здесь мы впервые видим последствия прорыва плотины озера: вся пойма напротив стоянки полностью занесена галечными наносами, а деревья на берегу реки засыхают и умирают. Пройдя еще час, выходим на стоянку, именуемая «Солнечная стоянка». Решаем ставить лагерь, потому что дождик собирался, и мы уже выполнили намеченный на сегодня план.

Рисунок 4 - Вид на пойму реки Маашей в районе "Солнечной стоянки"

16 августа. «Солнечная стоянка» - моренное озера ледника Левый Маашей

Выход: 7:00. Стоянка: 16:00

Пройдено: 9,5 км (1880 -> 2390 = + 500 м)

Собираемся быстро и выходим. Тропа идет по лесу среди кустов. После обеда выбираемся на завал и видим останки озера, множество мелких ручьев, извивающихся по широкой заиленной долине, бывшей еще недавно его дном. Спускаемся с завала и идем вверх по долине вдоль основания склона её левого борта. Далее идя по галечнику вдоль речки, тропа уводит в лес, пересекает несколько ручьев. Потом продираясь через кустарник, выходим на тропу, ведущую на верх моренного вала, которая в конечном итоге приводит к озеру. Голубая вода в котором предстает перед нами во всей красе. Встаем здесь лагерем.

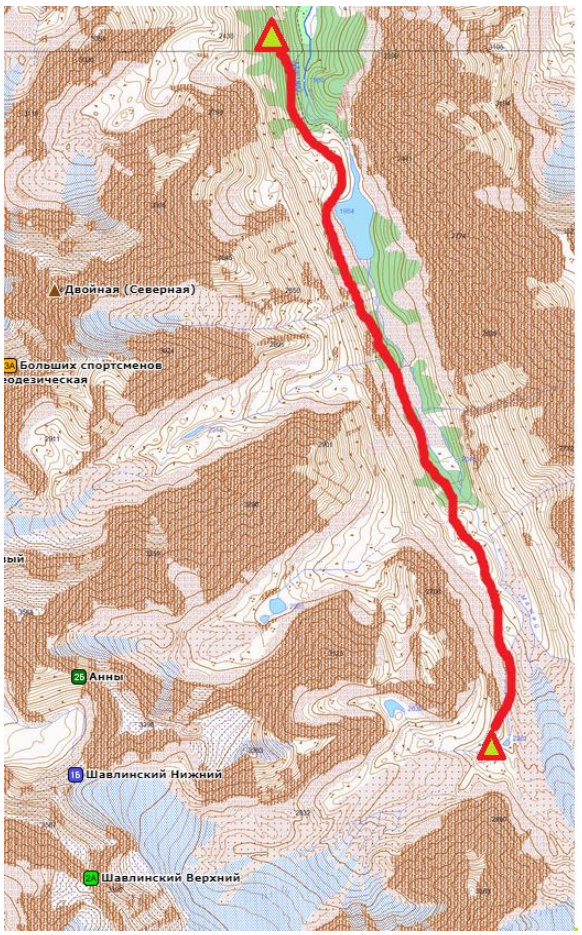

Рисунок 5 - Вид с плотины бывшего озера Маашей

Рисунок 6 - Моренное озеро

17 августа. Перевал Нижнешавлинский (1Б, 3200) – ручей впадающий в Шавлинское озеро

Выход: 7:00. Стоянка: 22:00

Пройдено: 12 км (2390 -> 3200 -> 2200 = + 810 м ; -1000м)

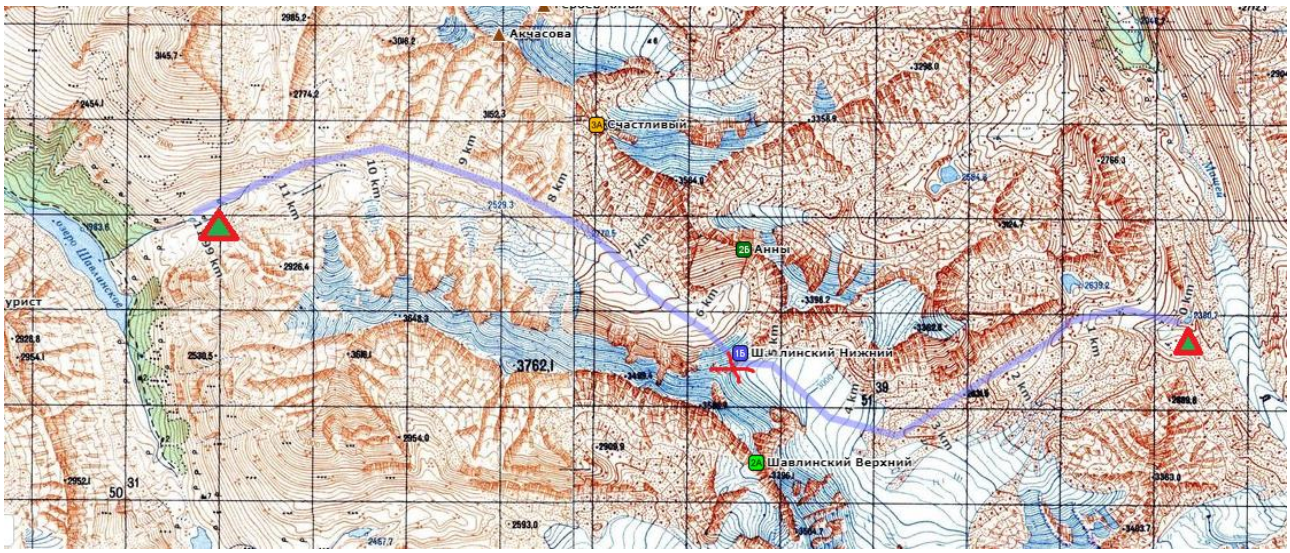

Выходим в 7 утра, и идем по морене придерживаясь направления, задаваемого туриками. Хорошая погода, все перевалы по пути хорошо просматриваются.

Рисунок 7 – Моренные валы на пути в перевалу

Вскоре выходим на ледник. Лед припрошен свежим снегом, но не смотря на это ледник остается открытым. Четко просматривается наш перевал, и на пути к нему трещин нет, и поэтому идем не связываясь.

Перевальный взлет средне и мелко осыпной. Поднимаемся придерживаясь скал с левой стороны по ходу движения. На седловине оказались в 15-30, сняли записку от 17 августа 2017г., группы туристов из г.Чебоксары, под руководством Ефремова Ивана, совершающих поход 2 категории.

Рисунок 8 - Путь подъёма на перевал Нижнешавлинский

Рисунок 9 - Процесс подъема

Рисунок 10 - Вид с перевала на цирк ледника лев.Маашей

Путь спуска заснеженный, решаем спускаться слева по ходу от контрфорса. Под снегом прощупывается мелкая осыпь.

Быстро спускаясь по раскисшему снегу, выходим на ледник. По пути встретили двух туристов из Челябинска, и группу иностранцев, которые идут на перевал. Время 15-00 по местному.

Ледник открытый, местами трещины, но идя справа походу, без проблем выходим на морены справа и спуститься к ручью, вытекающему из под ледового языка. Отсюда до озера вроде бы не далеко, но наша невысокая скорость объясняется не очень хорошим самочувствием некоторых участников. Идем по древним моренам, местами поросшими травой. Появляется тропа, но она толи дело пропадает в развалах курумников, но турики позволяют снова выйти на нее. Пройдя по поросшим травой моренным холмам, спускаемся в ложбину у правого борта и выходим из нее на травянистый склон, в основании которого есть небольшое озеро. К этому моменту было уже 21 вечера, решаем стать лагерем здесь.

Рисунок 11 - Вид в долину ведущую к озеру Шавлинское

Рисунок 12 - Вид на перевал после спуска (с северо-запада)

18 августа. Верхнее Шавлинское озеро

Выход: 9:00. Стоянка: 15:00

Пройдено: 4.4 км (2200 -> 2180 = -20 м)

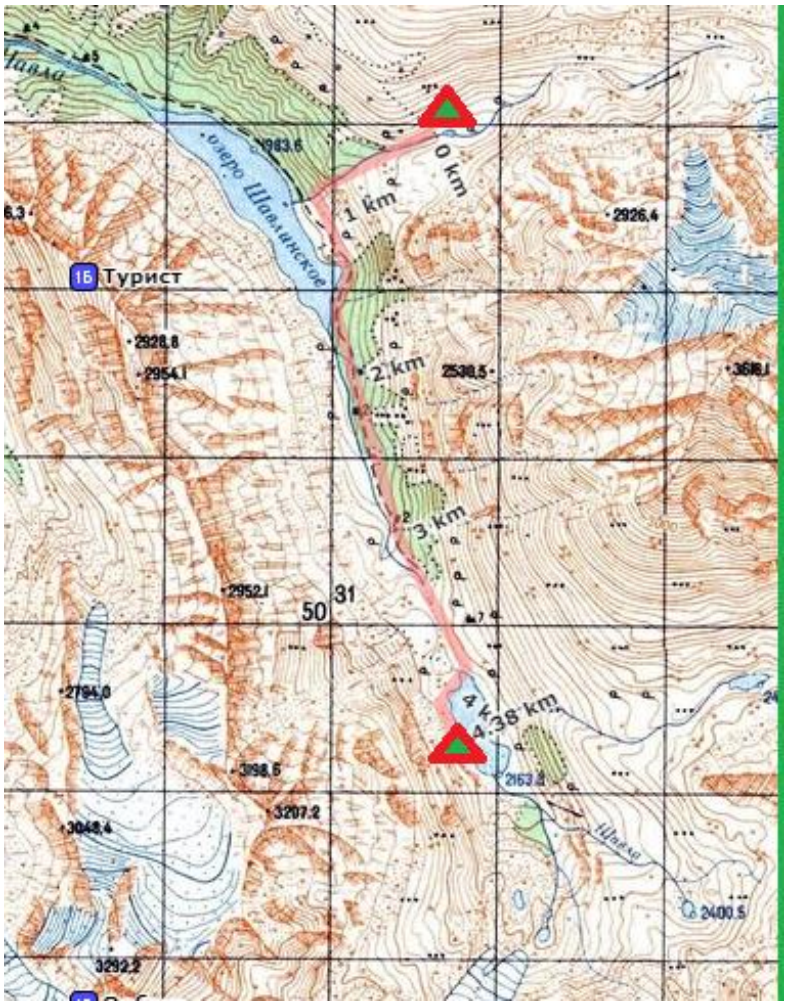

Предыдущий день выдался тяжелым, поэтому решено было не спешить, тем более что по плану у нас сегодня дойти только до Верхнего Шавлинского озера.

Рисунок 13 - Озерцо, у которого мы ночевали

Сразу после выхода, мы оказываемся в лесу. Начинаем спускаться по крутому гребешку, ведущему к озеру. Тропа выводит прямо к стоянке на правом берегу ручья. Народу на ней было многу. После фотосессии двинулись дальше, к верхнему Шавлинскому озеру.

Рисунок 14 - Вид на Шавлинское озеро. Вдали видно перевал Красавица

Идем по тропе, встречая или обгоняя народ, которые просто гуляли. Дойдя до нижней части озера, обходя справа по берегу, выходим на перемычку. Из-за нее складывается ощущение, что это два разных озера, но она просто разделяет его. На перемычке есть

место под 1-2 палатки, решаем встать здесь. Время 14 часов дня. Начался дождь. Пообедав, и сидя в палатке встретили возвращавшихся с перевала Орбита, наших ребят которые приехали на Алтай вместе с нами и проходят маршрут 2-й категории. Угощаем их чаем и прощаемся с ними, так как здесь у нас расходятся пути.

Рисунок 15 - Перемычка на Верхнем Шавлинском озере. Видно Нижнее Шавлинское озеро.

19 августа. Перевал Орбита (1Б, 3000) – ледник Гляциологов

Выход: 10:00. Стоянка: 17:00

Пройдено: 8 км (2180 -> 3000 -> 2180 = + 820 м ; - 820)

Проснулись мы в 6 утра, как обычно. На улице шел дождь, позавтракали и лежали в палатке, смотрели в окно до 9. Когда вроде бы дождь кончился, быстро собрались и пошли. Обошли озеро справа, вышли на моренный вал, по гребню которого шла очень хорошая тропа до самого ледника, словно хвост дракона.

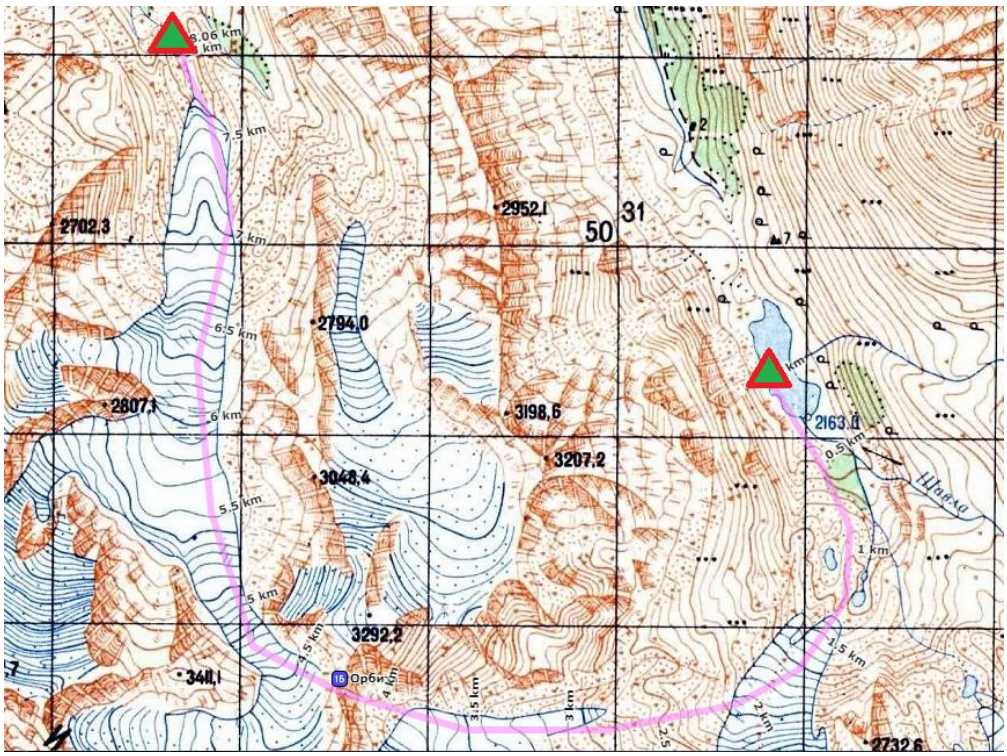

Рисунок 16 – Хвост дракона

Идем траверсом осыпного склона, затем спускаемся на ледник и идем по нему. Придерживаемся левого края ледника (справа по ходу) и подходим под перевальный взлет. Ледник пологий (10-15°), без трещин, в средней части на нем большое количество камней, в верхней части ледника небольшие трещины, которые легко обходятся.

По мелкой и средней осыпи, запорошенные снегом, крутизной 30° за час поднимаемся на перевал Орбита. Осыпь живая, движемся плотной группой. Седловина широкая, осыпная. Сняли записку от 18 августа группы из Чувашии, которые проходили здесь вчера, под руководством Романовой Кристины, совершающих поход 2-й категории.

Рисунок 17 - Справа - перевал Орбита

Рисунок 18 - Подъем на перевал

Рисунок 19 - Группа на седловине пер.Орбита (1Б)

Спускаемся с седловины по снежному склону крутизной 20-25° и идем в связках по леднику вниз в долину реки Шавла. Ледник закрытый, снежные мосты прочные.

Рисунок 20 - Вид с перевала Орбита на ледник Гляциологов

Рисунок 21 - Путь спуска с перевала Орбита

Через час хода переходим с ледника на морену, идя по его острому гребню. Гребень внезапно заостряется, справа и слева морена оголяется от камней и по обе стороны остается лёд с мелкими камушками. Андрей шел первым, и решив что сможет аккуратно спуститься по такому склону, но он оказался достаточно скользким для того чтобы Андрей упал и прокатился на пятой точки метро 15 до подножия острого моренного вала. После этого мы достали веревку и потихоньку придерживаясь руками за нее спустились. Дойдя до ручья, встаем на ночь.

Рисунок 22 – Прохождение моренного гребня

Рисунок 23 - Ледник и страшное моренное лезвие позади

20 августа. Перевал Пенелопа (1Б, 2870) – озеро Верхнее Шавлинское

Выход: 7:00. Стоянка: 17:00

Пройдено: 6.5 км (2180 -> 3050 -> 2180 = + 870 м ; - 870)

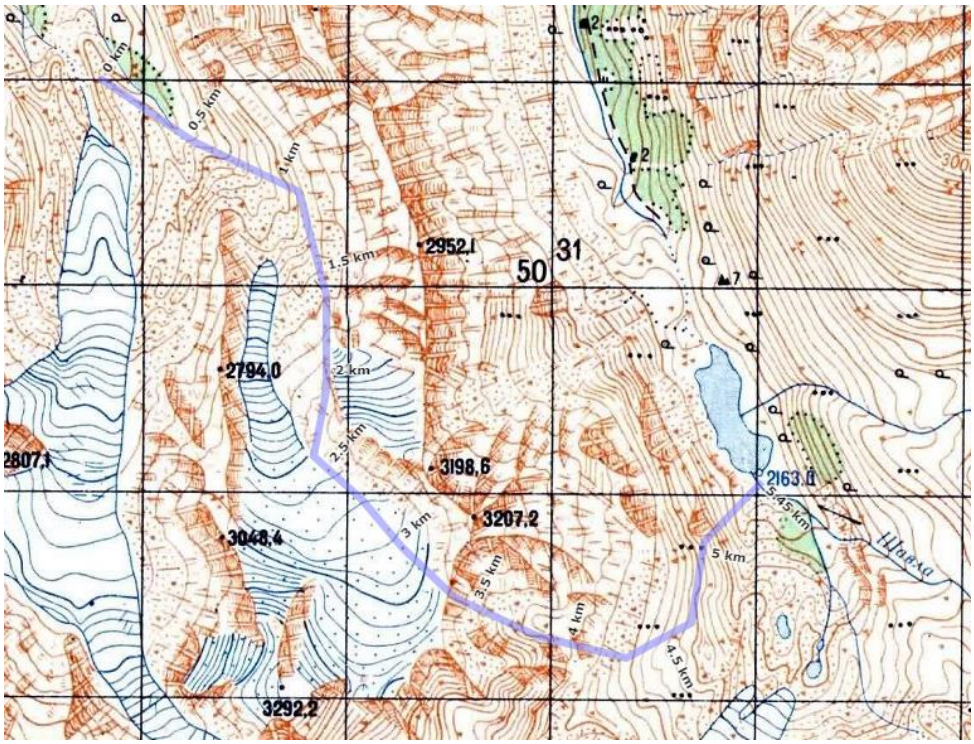

С утра было пасмурно. Час мы шли по довольно пологому каменистому ущелью, и становится круче. Тропы как таковой нет, только курумник запорошенный снегом. Вскоре выходим в цирк безымянного ледника. Туман всё еще царил здесь. Посмотрев на предположительный перевал Шавла (2 А) поняли, что сейчас туда лучше не соваться. Пошли на перевал Пенелопа (1Б, 2870м), о котором мы имели информацию из одного единственного в интернете отчету.

Рисунок 24 - Вид из места, откуда ледник поворачивает на лево по ходу движения

На предполагаемой седловине мы были в часов 14. Тура не обнаружили, а при взгляде на путь спуска поняли что это не та седловина. И, связавшись, траверсировали скальный гребень с правой стороны.

Рисунок 25 - Цирк безымянного ледника

Рисунок 26 - Путь подъема на перевал

Оказавшись на седловине, мы нашли тур, но в ней записки не оказалось, кроме пустой старой консервной банки.

Рисунок 26 - Вся группа в сборе

Рисунок 27 - Путь спуска с перевала

Спуск с самой седловины проблем не составил.

Пройдя по морене уткнулись резкий спуск по желобу. Из-за снега сыпуха скользкая и почти живая. Пришлось два раза доставать веревку и вешать перила.

Рисунок 28 – Крутой и скользкий желоб при спуске

Наконец-то спустившись в знакомое нам ущелье, и выйдя на тропу, спустились к Верхнему Шавлнскому озеру. Пока варился ужин, парни сбегали за заброской на перемычку.



Рисунок 29 – Заход на путь к перевалу Пенелопа среди скал

21 августа. Перевал Абыл-Аюк (1Б, 3000) – озеро Абыл-Аюк

Выход: 7:00. Стоянка: 16:00

Пройдено: 8.1 км (2180 -> 3000 -> 2360 = + 820 м ; - 640м)

Сегодня мы планируем перевалить на другую сторону хребта и встать на стоянку у озера Абыл-Аюк. Идется хорошо, никаких проблем на пути от озера В.Шавлинское по тропам среди морен, и при выходе на ледник не возникает.

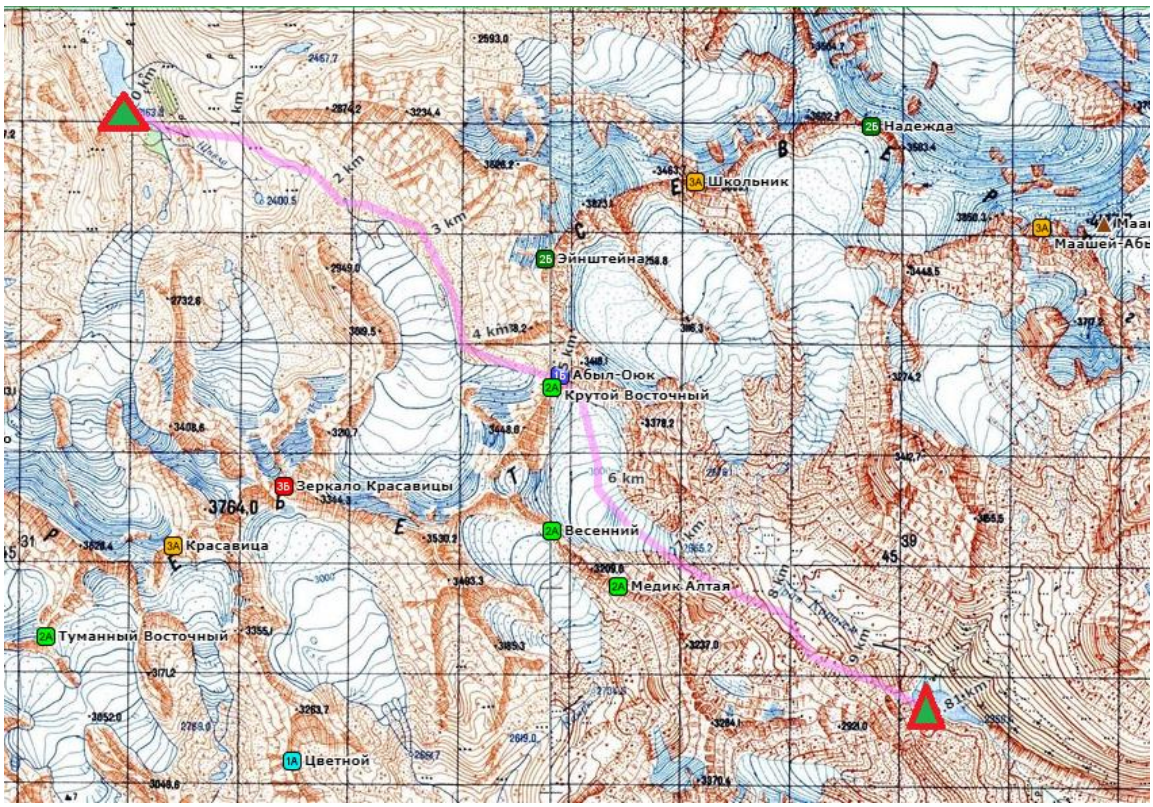

Рисунок 30 - Озеро Верхнее Шавлинское. А в горы выпал снег

Спокойно проходим свободную от снега нижнюю часть ледника.

Рисунок 31 - Вид на Шавлинские озера по пути на Абыл-Аюк

Рисунок 32 Ледник. Нам туда.

Перевальный взлет засыпан снегом. На фотографии ниже, до точки 1 снега не так много, по щиколотку. А дальше после поворота на право, снега становится по колено. Идем придерживаясь левой стороны.

Рисунок 33 - Перевал Абыл-Аюк. Путь подъема

Рисунок 34 - Вид с точки 1 на путь подъема

Рисунок 35 - Путь подъема после точки 1

Рисунок 36 - Группа на перевале Абыл-Аюк 1Б

Рисунок 37 - Спуск с перевала

На седловине сильный ветер. Вокруг большего камня была накинута петля, и влево и вправо висела веревка, метров 50, оставленная кем-то. Местами вмерзлась в склон. Её мы использовать не стали. Сняли записку. Повесили одну свою веревку спусковых перил.

Спустившись, и пройдя еще часа 2, мы оказались у озера Абыл-Аюк, встали на ночь.

Рисунок 38 Вид кулуар перевала Абыл-Аюк с юга

Рисунок 39 - Вид на перевал Абыл Аюк (справа) с ледника

Рисунок 40 - Озеро Абыл - Аюк

22 августа. Река Правый Карагем – поляна на слиянии рек Карагем и Йолдоайры

Выход: 8:00. Стоянка: 17:00

Пройдено: 10 км (2360 -> 1950 = - 410 м)

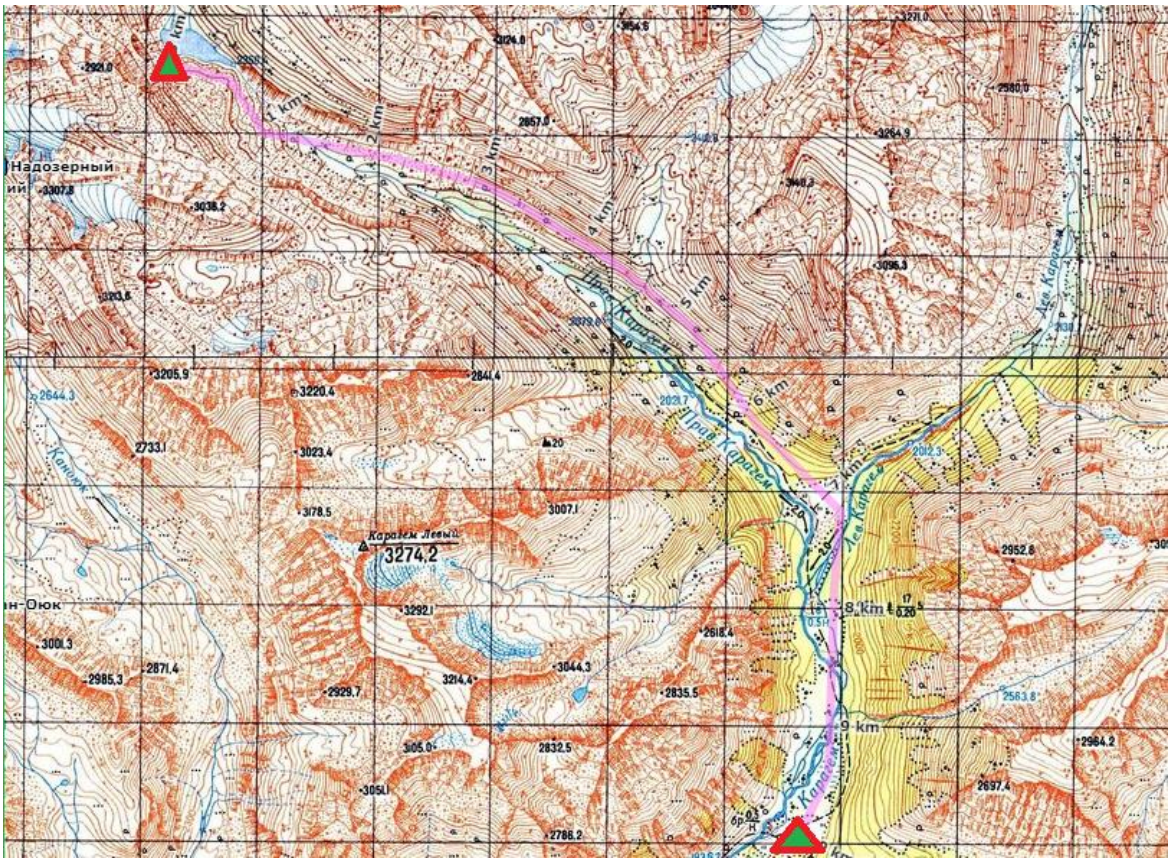

Подъем в 6. После завтрака не одевая ботинки, сразу переходим через речку на тропу, идем по левой стороне долины. Путь довольно интересный. Три раза нам пришлось снимать ботинки и идти вброд через многочисленные речушки, лужи – так размылась река Правый Карагем. Местами тропы сквозь надоедливые кустарники, лес полный жимолостью, из которой мы делали варенье во время обеда.

Рисунок 41 - Первые утренние броды

Рисунок 42 - Слева на фото ущелье реки Прав..Карагем, а справа ущелье реки Левый Карагем.

Рисунок 43 - Вид на Южно Чуйский хребет

Выйдя на большую поляну, называемая Карагемская, встаем на хорошей оборудованной стоянке. Рядом новая баня под замком, охотничья избушка.

Рисунок 44 - Домик на Карагемской поляне

23 августа. Дневка.

Рисунок 45 - Походная Баня

Рисунок 46 - Тягаем штангу

Рисунок 47 - Занимаемся своими делами

24 августа. Брод реки Йолдоайры – ущелье реки Каланыгач

Выход: 7:00. Стоянка: 17:00

Пройдено: 10.2 км (1950 -> 2750 = + 800 м)

На дневке, пока топилась наша банька, мы организовали перила для наших девочек, чтобы спокойно перейти вброд реку Йолдоайры. С утра, парни просто держась за нее руками, а девочки одев ИСС и на самостраховке, перешли реку.

Рисунок 48 - Брод реки

Идя среди кустов, дошли до подобия тропки, ведущей в лес в долины Каланыгач. Тропы как таковой по долине реки Калынагач – нет. Если есть, то это звериные

тропки, в этом мы убедились найдя на ней несколько кучек – точно медвежьи, потому что, как мы думаем, только медведи могут проглотить полностью кедровую шишку, и не переварив её оставить на тропе. Люди ходят там редко, и не удивлено, потому что не очень приятно ходить по чаще леса среди поваленных деревьев, кустарниковых полей и медвежьих следов. Всегда держались правому берегу реки. В самом начале долины мы наткнулись на скальный прижим, который мы без особых проблем прошли, только Андрею не повезло – скальный выступ за который он держался, откололся у него в руках, и он упал в реку, успев встать и вылезти.

Рисунок 49 - Скальный прижим в долине Каланыгач

Рисунок 50 - Что-то вроде тропки в долине Каланыгач

Рисунок 51 Любимые кустарники

Каланыгач настолько вымотал наши силы, что когда мы дошли до моренных валов перед поворотом на наш перевал Анитим, решили что пора бы уже ставить лагерь. Да и если верить единственному найденному отчету, где описывается долина Каланыгач, дальше воды не будет, хотя как мы увидели на следующий день – она там есть, так же как и место под палатку. На следующей фотографии вертикальной стрелкой указано наше место, где мы встали лагерем – там течет ручей, с не особо чистой водой, но нам пойдет.



Рисунок 52- Висячая долина цирка пер. Анитим и Гремучий

25 августа. Перевал Анитим (1Б, 3078) – моренное озеро

Выход: 7:00. Стоянка: 16:00

Пройдено: 5.8 км (2750 -> 3110 -> 2800= + 360 м; -310 м)

Если смотреть на фотографию 52, от вертикальной стрелки до горизонтальной пересекая моренные валы, мы шли часа два. Лучше бы мы накануне поднапряглись и сделали еще один переход.

Рисунок 53 - Подход к перевалу Анитим

Рисунок 54 - Путь подъема на перевал

Под перевальный взлет вышли в 9-00. Перевал ледово-осыпной, но лед и снег сильно стаяли, по ледовым желобам могут лететь камни (но мы ни одного не видели), поэтому подниматься по ним не возникает никакого желания. Выходим на правый, по ходу движения, скально- осыпной склон и, наклонно вверх траверсируя склон (фото 54), выходим на седловину перевала Анитим. Седловина – широкий осыпной гребень. Места под палатки имеются – можно ночевать при желании. Сняли записку группы туристов из г.Северск Томской обл. от 17 июля 2017г., под руководством Синкина Е.А., совершающих поход 2 категории сложности. В 10-30 начинаем спуск с перевала на ледник в сторону дол. р. Оштуайры. Характер склона: ск-ос. Никаких сложностей не представляет.

Спускаемся с ледника, идем по моренам и курумникам вниз по долине. Останавливаемся на поляне у речушки, не далеко от перевала Обходной, не доходя до озерца. Здесь отличное ровное место, и песочный грунт, по которому мы бегали как по пляжу.

Рисунок 55 - Пологий участок перед седловиной

Рисунок 56 - Группа на перевале Анитим (1Б)

Рисунок 57 - Вид с седловины перевала на долину реки Оштуайры

Рисунок 58 - Вид на перевал Анитим с долины р. Оштуайры



Рисунок 59 - Идем в сторону перевала Обходной

Рисунок 60 - Поляна и ручей под перевалом Обходной

26 августа. Перевал Тюнь Восточный (2А, 3300) – моренное озеро

Выход: 7:00. Стоянка: 17:00

Пройдено: 7.9 км (2765 -> 3300 -> 2780= +535 м; -520 м)

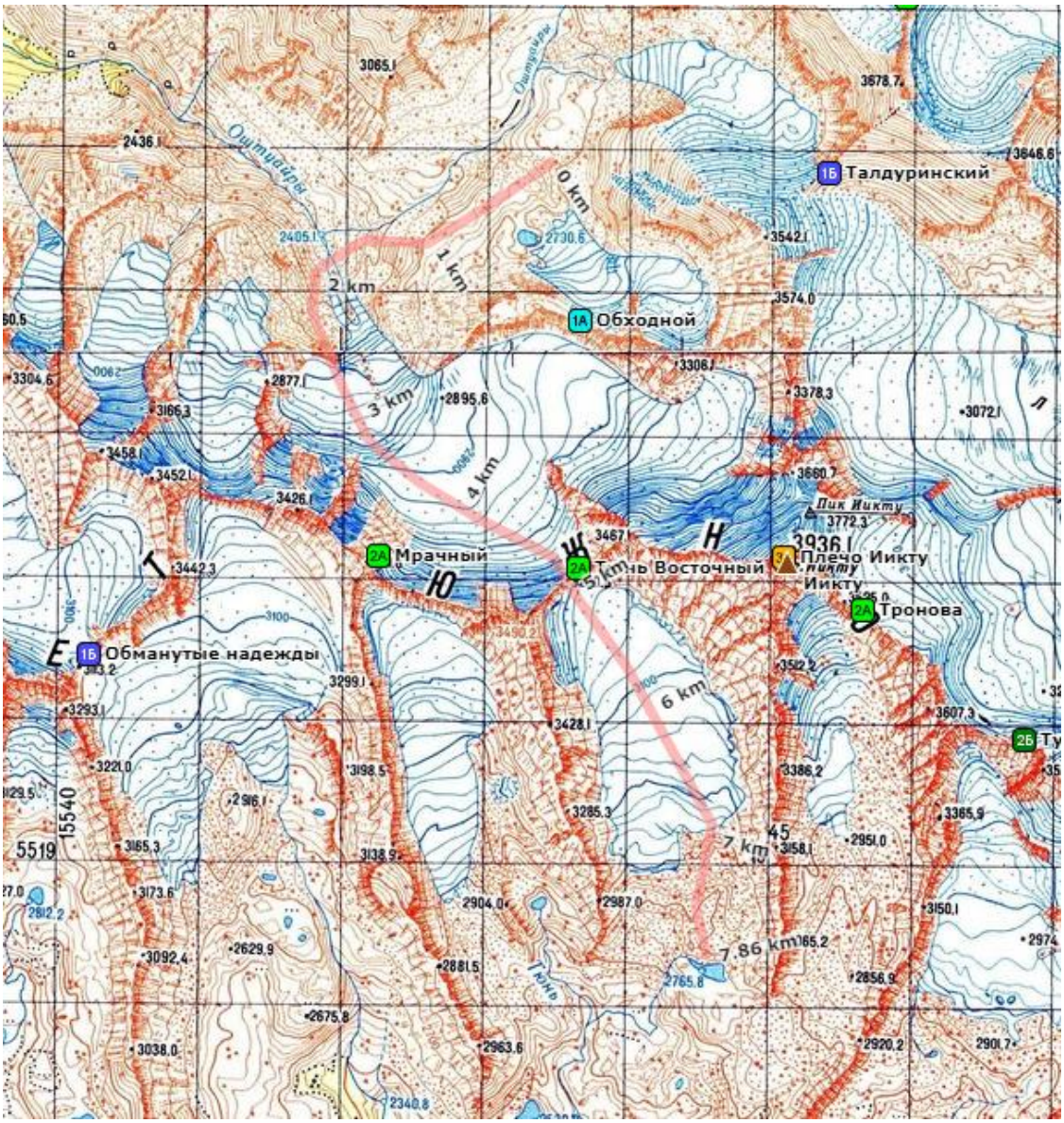

Идем по курумникам и осыпным склонам не сбрасывая высоту в долину перевала Тронова. Вверх к леднику Оштуайры поднимаемся, огибая бараньи лбы слева по ходу движения. Подходим к леднику и около ледового грота нижнего края ледника переходим через реку. Выходим на ледник. Ледник открытый, без трещин вплоть до перевального взлета. Справа хороший вид на взлет пер. Мрачный. Взлет перевала Тюнь В. в нижней части – снежно-ледовый склон, начиная с середины переходит в скально-осыпной склон покрытый снегом. Начинаем провешивать перила от небольшого бергшрунда в 10:00. Провесили 2 перильных веревки по льду, крепление на ледобурах. Перешли на скалы, провесили две веревки перил со скальными крючьями и закладками. При выходе на седловину уклон уменьшается. Седловина – узкий скальный гребень. Мест для ночевки и даже для комфортного размещения

большой группы нет. Вышли на седловину в 12-00. На подъем провесили в сумме: 2 веревки по льду и 2 по скалам, итого – 4 веревки перил. Сняли записку группы туристов из г.Томск, т/к Такт, под руководством Житкова А.С., совершающие поход 3 категории сложности. Не задерживаясь, спустились на ледник в сторону дол. р. Тюнь В. Перевальный взлет небольшой – 100-150 м, скально-осыпной склон, все идется ногами, технической работы не требуется – перевал односторонний. Далее открытый горизонтальный ледник без трещин, быстро сбежали по нему на морены и по ним на бараньи лбы с красивым озером. Встали на ночевку. Очень красивое место!

Рисунок 61 – Вид на ледник Ощштуайры

Рисунок 62 - Вид в долину р.Оштуайры

Рисунок 63 - Путь подъема на перевал Тюнь ВОст

Рисунок 64 - Перевальный взлет пер. Тюнь Вост.

Рисунок 65 - Подъем по снежно ледовому участку

Рисунок 66 - Работаем

Рисунок 67 - Траверс до скального участка

Рисунок 68 - Подъем по скальному участку

Рисунок 69- Работаем

Рисунок 70 - Группа на перевале Тюнь Восточный

Рисунок 71 - Спуск с перевала Тюнь Вост.

Рисунок 72 - Озерцо на повороте в долину перевала Тронова

27 августа. Тронова (2А, 3340) - лед. Б.Талдура - р. Талдура

Выход: 7:00. Стоянка: 17:00

Пройдено: 12.5 км (2765 -> 3340 -> 2500= +575 м; -840 м)

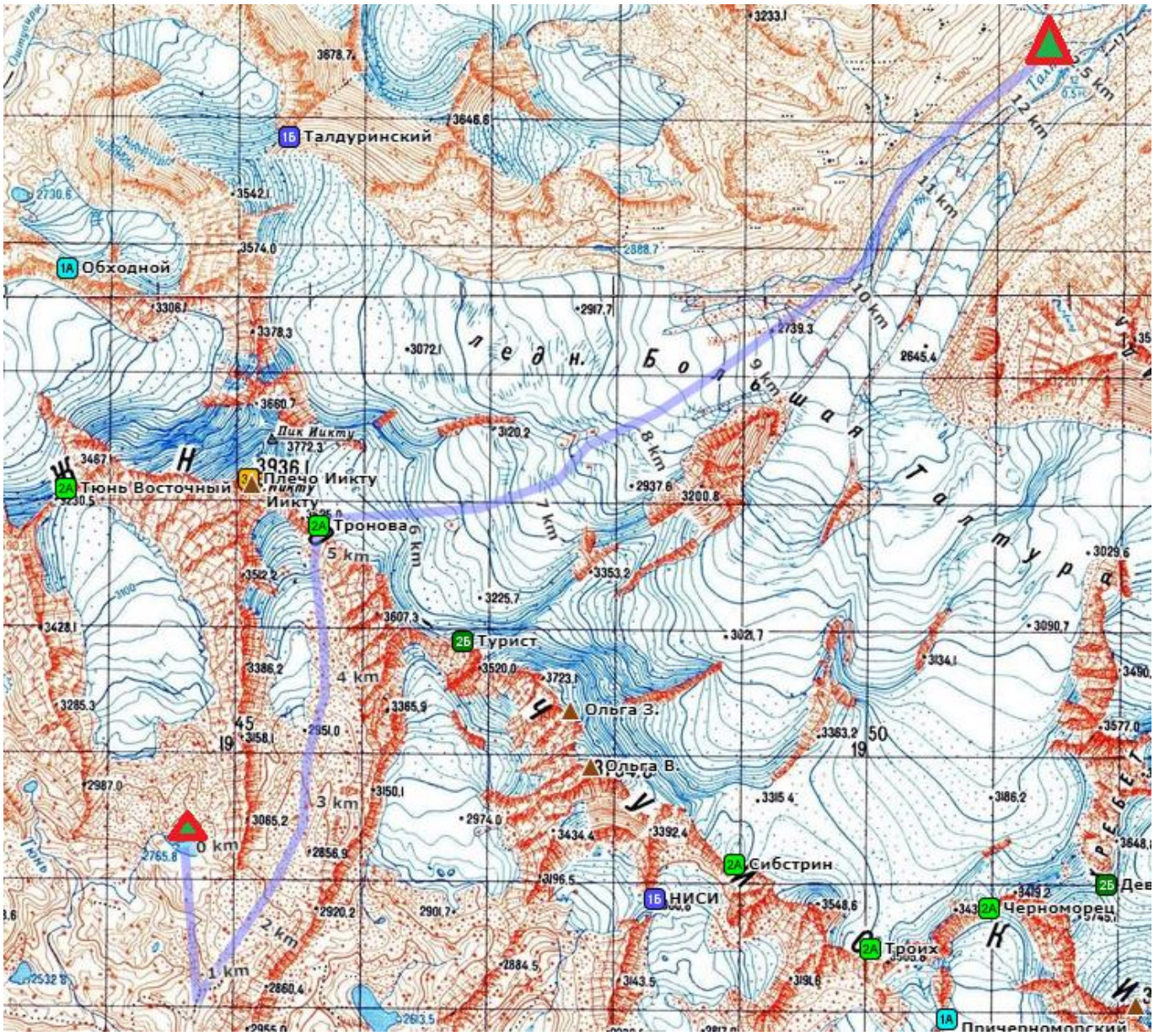

Вышли как обычно в 7 утра. Наше озеро, где мы ночевали обрамлено монолитными скалами, вода бирюзового цвета. Красивый вид на юг. На берегу только одно место под нашу палатку. Мы, обогнув северный отрог г. Иикту, вышли в карман правобережных морен ледника, стекающего из под пер. Тронова. Нам открылась седловина перевала Тронова (2А, 3340) (фото 73). Перевал имеет две седловины, восточную и западную. Западная седловина, как в последствии будет видно с Талдуринского ледника, ложная. Подход под перевальный взлет у нас занял 1 час. Подъем же на саму седловину перевала еще два часа. Южный склон перевала внизу – это осыпь средних размеров, крутизной 30 град. (фото 74). Выше начинаются разрушенные скалы. Перед самой седловиной крутизна склона увеличивается до 40

град. здесь мы провесили 40 м. вертикальных перилл. На седловину мы вышли в 12-30. Сняли записку. Сразу за перевалом начинается верхнее плато л. Большая Талдура т. е. с самой перевальной седловины практически нет никакого спуска . Верхнее плато л. Большая Талдура - это закрытый ледник, практически без трещин. На седловине, на границе скал и снега, в конце дня можно найти воду.

Прошли ледник спокойно, за два часа, по пути пообедав. Встали на ночевку не далеко от его языка у большего камня на берегу реки.

Рисунок 73 - перевал Тронова 2А

Рисунок 74 - перевальный взлет

Рисунок 75 - Полочка

Рисунок 76 - Крайняя веревка до седловины

Рисунок 77 - Вид в долину реки Тюнь В. (путь подъема) с седловины

Рисунок 78 - Группа на перевале

Рисунок 79 - Спуск с перевала Тронова 2А

Рисунок 80 - Обходим трещины на леднике Талдура

Рисунок 81 Долина реки Талдура

Рисунок 82 - Вид на ледник Большая Талдура

28 августа. р. Талдура – Зимник Кызыл Маны

Выход: 9:00. Стоянка: 14:00

Пройдено: 2.8 км (2500-> 2345= - 155)

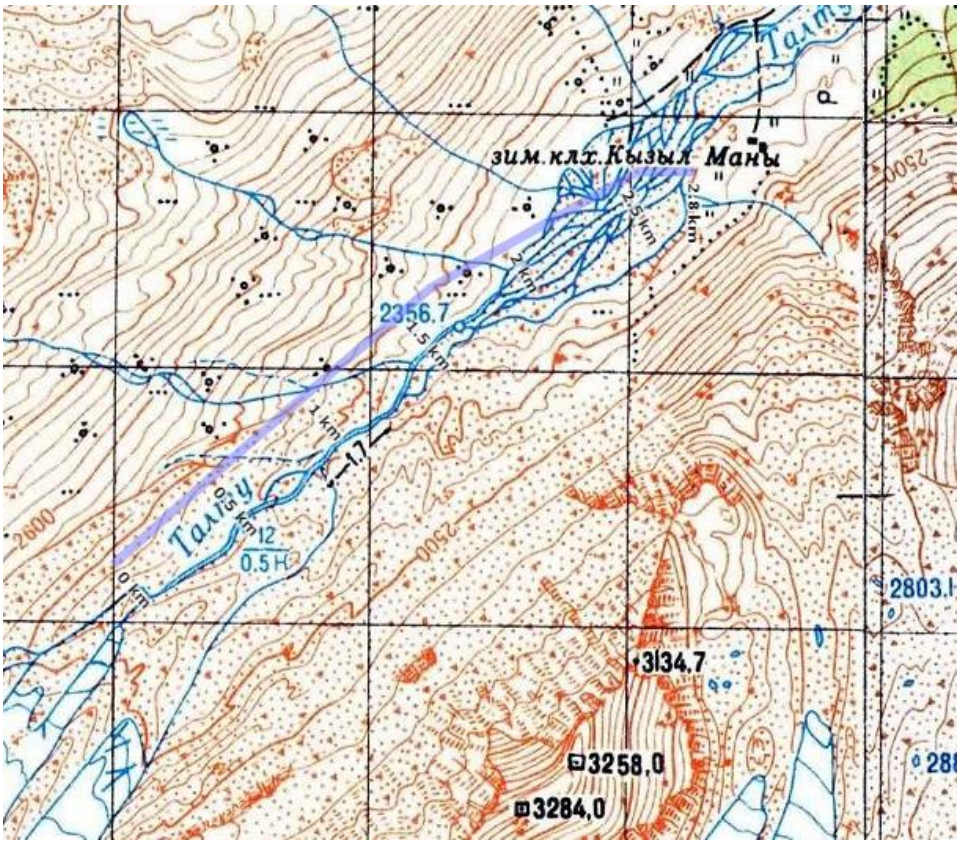

В этот день мы планировали пройти километров 20, до первой хорошей стоянки. Но у нас Рита, на радостях предчувствуя что скоро домой, пнула камень и подвернула ножку. Поэтому, чтобы её не мучать мы дошли до зимника, там были люди, и на их территории разбили лагерь. Время 11-00. Устроили полудневку.

Рисунок 83 - Кидаемся какашками

Рисунок 84 - В зимнике кизяк - основное топливо

Рисунок 85 - Зимник Казыл-Ман

29 августа. Зимник Кызыл Маны - р. Талдура – ручей по пер. Теустан

Выход: 8:00. Стоянка: 18:00

Пройдено: 15.3 км (2345 -> 2120= -225 м)

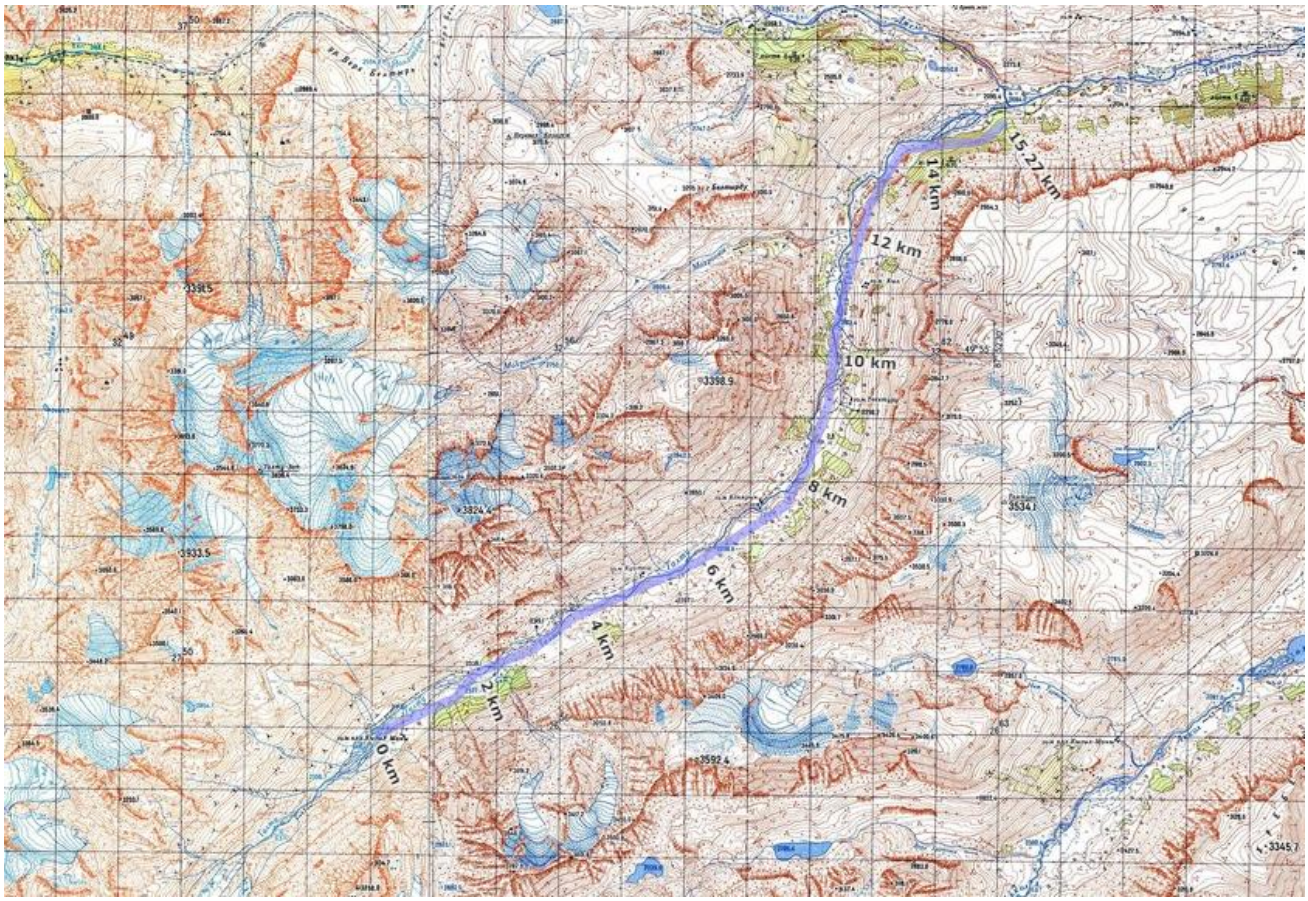

Сходив на разведку, подумали что лучше иди по правому берегу реки. Потому что о левой, хоть и по ней автомобили ездят и она хорошая, но на ней много автобродов, в которые нам не особо хотелось лезть. Но взамен нам пришлось идти по траве, по холмам, кустам. Но в целом нормально. Остановились мы у ручья. Рядом был зимник пастуха, и стадо баранов. Ночью к нам пришло стадо яков, они так шумно хропят.

Рисунок 86 – Долина реки Талдура

Рисунок 87 – Грунтовка

Рисунок 88 - Романтическая ночь под звездным небом

30 августа. ручей по пер. Теустан – кустарники в 4км от поселка Бельтир

Выход: 8:00. Стоянка: 14:00

Пройдено: 19 км (2120 -> 1950= -170 м)

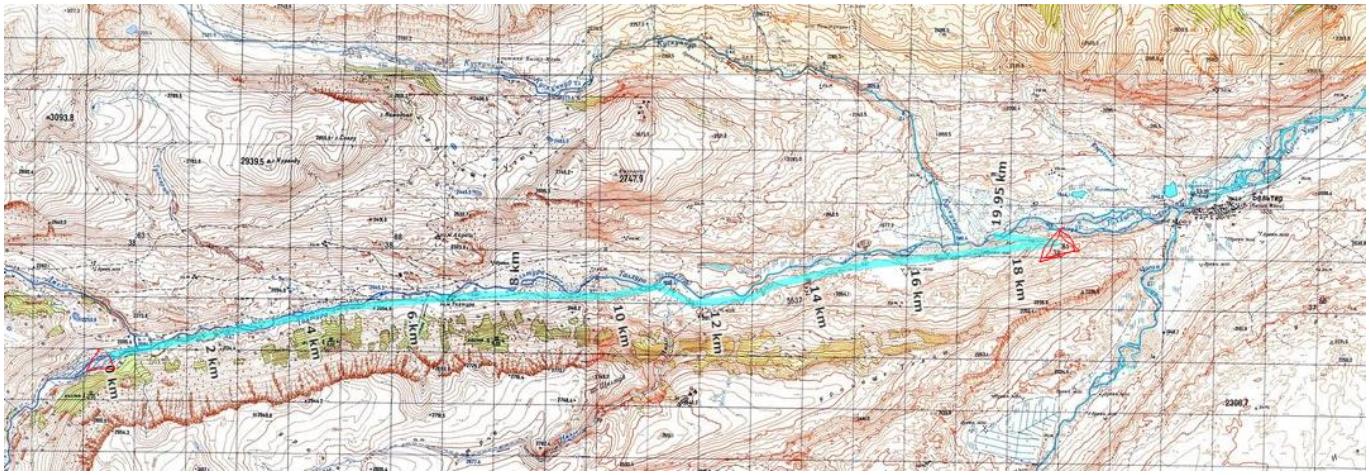

Это наш крайний ходовой день. Настроение отличное. Машина за нами приезжает завтра, поэтому в поселок нам заходить не надо. И мы останавливаемся не далеко от него на берегу реки в кустах. Рядом гуляют верблюды, растет облепиха. Также в этот день сюда пришла группа Львова Григория, которые прошли свой маршрут 4-к.с.

31 августа. Пос. Бельтир

Идем в поселок. Встречаем маршрутку. Едем домой.

2.5 Выводы и рекомендации

Маршрут рассматривался как возможность познакомиться как можно с большей частью района в условиях временных рамок, ограниченных двумя рабочими неделями, посетить красивый район, в котором все участники оказались впервые. Основную идею, ради которой поход организовывался, удалось осуществить в полной мере.

2.6 Перевальные записки

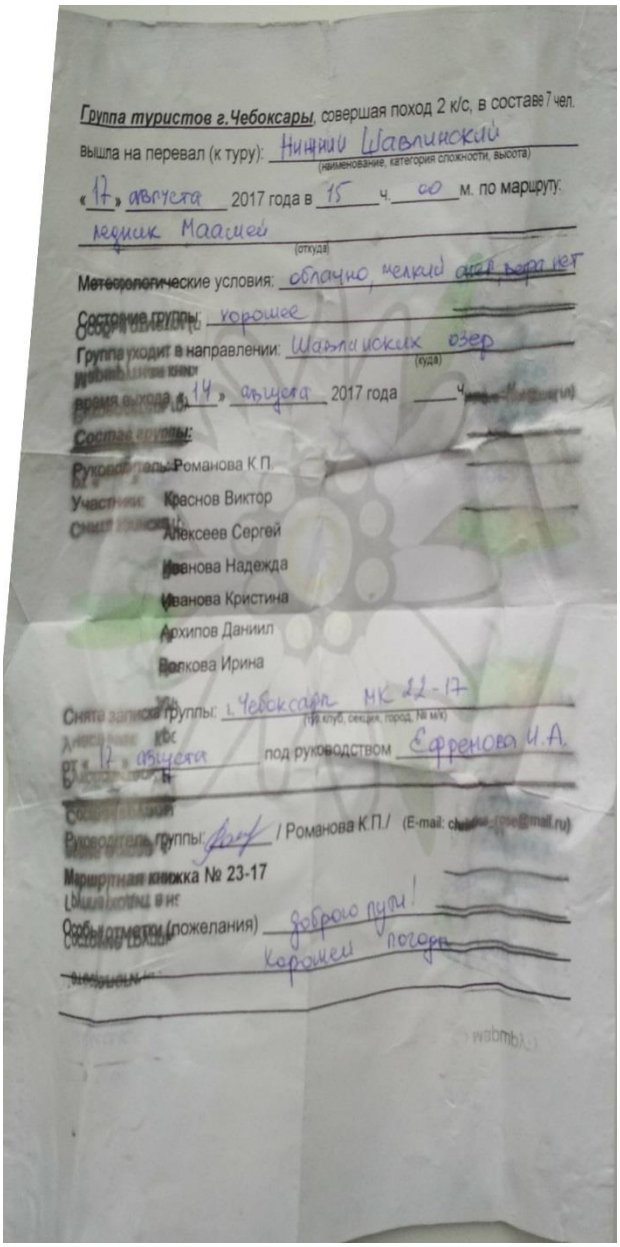

Группа туристов г.Чебоксары, совершая поход 2 к/с, в составе 7 чел.
вышла на перевал (к туру): Нижний Шавлинский
(наименование, категория сложности, высота)
«17» августа 2017 года в 15 ч. 00 м. по маршруту:
ледник Маасией
(откуда)
Метеорологические условия: облачно, мелкий дождь, вьюга нет
Состояние группы: хорошее
Группа уходит в направлении: Шавлинских озер
(куда)
Время выхода в «14» августа 2017 года ч.
Состав группы:
Руководитель: Романова К.П.
Участник: Краснов Виктор
Алексеев Сергей
Иванова Надежда
Иванова Кристина
Архипов Даниил
Волкова Ирина
Снята записка группы: г. Чебоксары МК 22-17
(ФК клуб, секция, город, № мк)
«17» августа под руководством Ефремова И.А.
Руководитель группы: / Романова К.П./ (E-mail:
Маршрутная книжка № 23-17
Особые отметки (пожелания) доброго пути!
хорошей погоды

Группа туристов г. Чебоксары

в количестве 3 человек, совершая горный поход 2 к.с., вышла к туру

перев. Орбита

со стороны

оз. Верх Шавинский

метеоусловия:

снег, дождь, пастурки

состояние группы:

отличное

движение от тура начато в 16:55

«18» августа 2017 г.

в направлении

оз. Верх. Шавинский

Снята записка группы

туристов г. Чебоксары

от «18» августа 2017 г.

Под руководством Романовой К.

Руководитель группы: Ефремов И.

Маршрутная книжка 22-17

Группа туристов **т т/к Янтарь** г. Северска Томской обл.
в количестве 8 человек, совершая горный поход 2 категории сложности, вышла к туру (месту хранения записки) на перевал (вершину) пер. Анитим

17 июля
в 16 часов 50 2017 г
со стороны пер. Стройгаз

Руководитель группы: Синкина Е А

Маршрутная книжка № 029-17

Метеоусловия: облачно

Состояние группы: отличное

Группа продолжает движение в направлении: р. Калыногач (Карагем - домой)
весь маршрут пройден УРА!!!

Движение по маршруту от тура начато в 17 часов

Снята записка группа
из г. Кемерово
рук. Овчинников Александр
пешеходный поход

от «25» июля 15 года

Группа туристов **г/к ТАКТ** г. Томска и **т/к Янтарь** г. Северска Томской обл. в количестве 6 человек, совершая горный поход 3 категории сложности, вышла к туру (месту хранения записки) на перевал (вершину) пер Тюнб. Восп

в 14 часов 30 28.07. 2017 г
со стороны Оуштуайры

Руководитель группы: Житков А.С.

Маршрутная книжка № _____

Метеоусловия: Пасмурно

Состояние группы: Бодрое

Группа продолжает движение в направлении: р. Тюнб

Движение по маршруту от тура начато в 14 часов 45 мин

Снята записка группа

от «____» _____ года